













**OCHRANA HODNOT ÚZEMÍ - ŠIRŠÍ VZTAHY
KRAJINNÁ STRUKTURA**

MAPOVÝ PODKLAD:

-  hranice městské památkové zóny (řešeného území)
-  hranice městské památkové zóny (řešeného území)
-  struktura zástavby dle katastru nemovitostí

KRAJINNÁ STRUKTURA:

-  E významný krajinný kompoziční prvek - bod, např. strom *
-  významný krajinný kompoziční prvek - linie vodních toků *
-  významný krajinný kompoziční prvek - linie úvozů *
-  významný krajinný kompoziční prvek - linie průhledu *
-  významný krajinný kompoziční prvek - plocha vodní *
-  významný krajinný kompoziční prvek - plocha komponovaná *
-  plochy krajinné zeleně - terasové úpravy *
-  plochy krajinné zeleně - zalesněné svahy *
-  plochy sídelní zeleně - s celoměstským významem *

Poznámky:

Krajinná struktura byla sledována a je zobrazena pouze v katastrálním území Bečov nad Teplou.

* označení jevů doplňovaných v rámci průzkumů pro zpracování Programu regenerace MPZ, které jsou součástí Katalogů jevů ÚAP Karlovarského kraje

