












**OCHRANA HODNOT ÚZEMÍ - MPZ
KULTURNĚ-HISTORICKÉ HODNOTY**

MAPOVÝ PODKLAD:

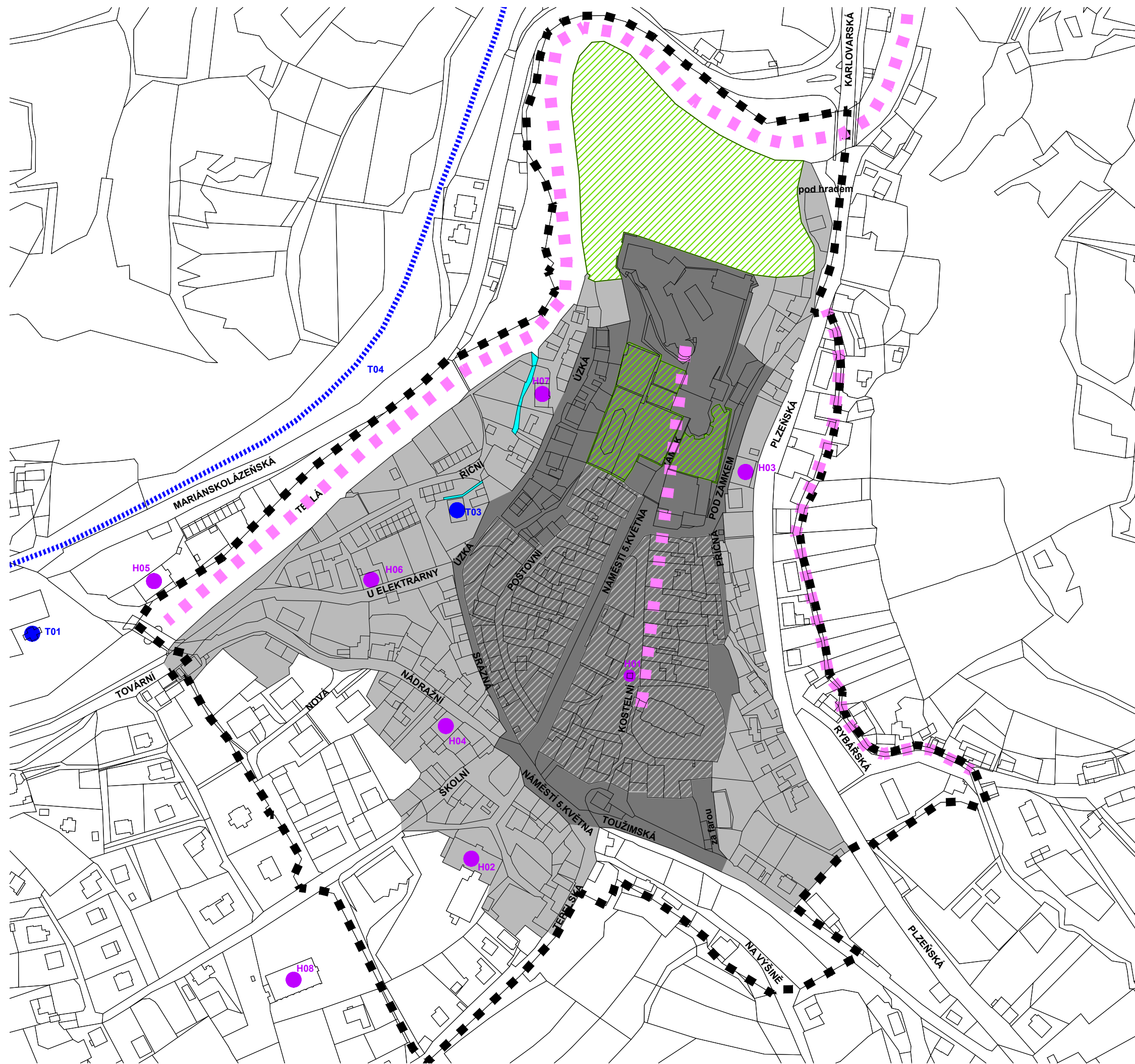
-  hranice památkové zóny (řešeného území)
-  hranice městské památkové zóny (řešeného území)
- NÁDRAŽNÍ** názvy ulic

HISTORICKY CENNÁ ÚZEMÍ A OBJEKTY:


-  H historicky významná stavba, soubor (bod) *
-  H historicky významná stavba, soubor (plocha) *
-  T stavební technická památka či pozoruhodnost *
-  historické jádro *
-  historická urbanizační osa (podél ní probíhal rozvoj osídlení) **
-  dochovaná historická stezka (mimo MPZ) **
-  urbanisticky hodnotné území (vývojově charakteristické) **
-  historicky cenná plocha zeleně (parky, zahrady a jiné) **
-  historicky cenný vodní útvar (rybníční soustava, náhon) **

Poznámky:

- * označení jevů doplňovaných v rámci průzkumů pro zpracování Programu regenerace MPZ, které jsou součástí Katalogů jevů ÚAP Karlovarského kraje
- ** označení jevů doplňovaných v rámci průzkumů pro zpracování Programu regenerace MPZ, které jsou vyhledány nad rámec Katalogů jevů ÚAP



1:2500

 25m