











# PROGRAM REGENERACE MPZ BEČOV NAD TEPLOU

## VLASTNICKÉ VZTAHY - MPZ

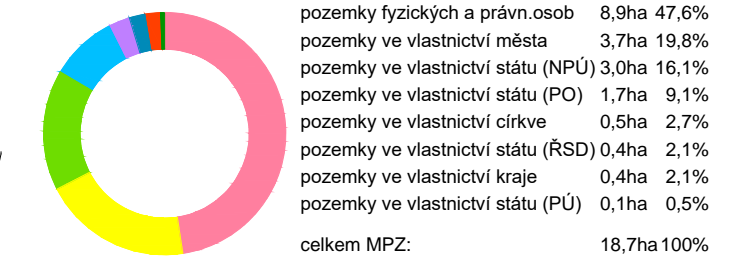
### MAPOVÝ PODKLAD:

-  hranice parcel katastru nemovitostí
-  hranice městské památkové zóny (řešeného území)
- NÁDRAŽNÍ** názvy ulic

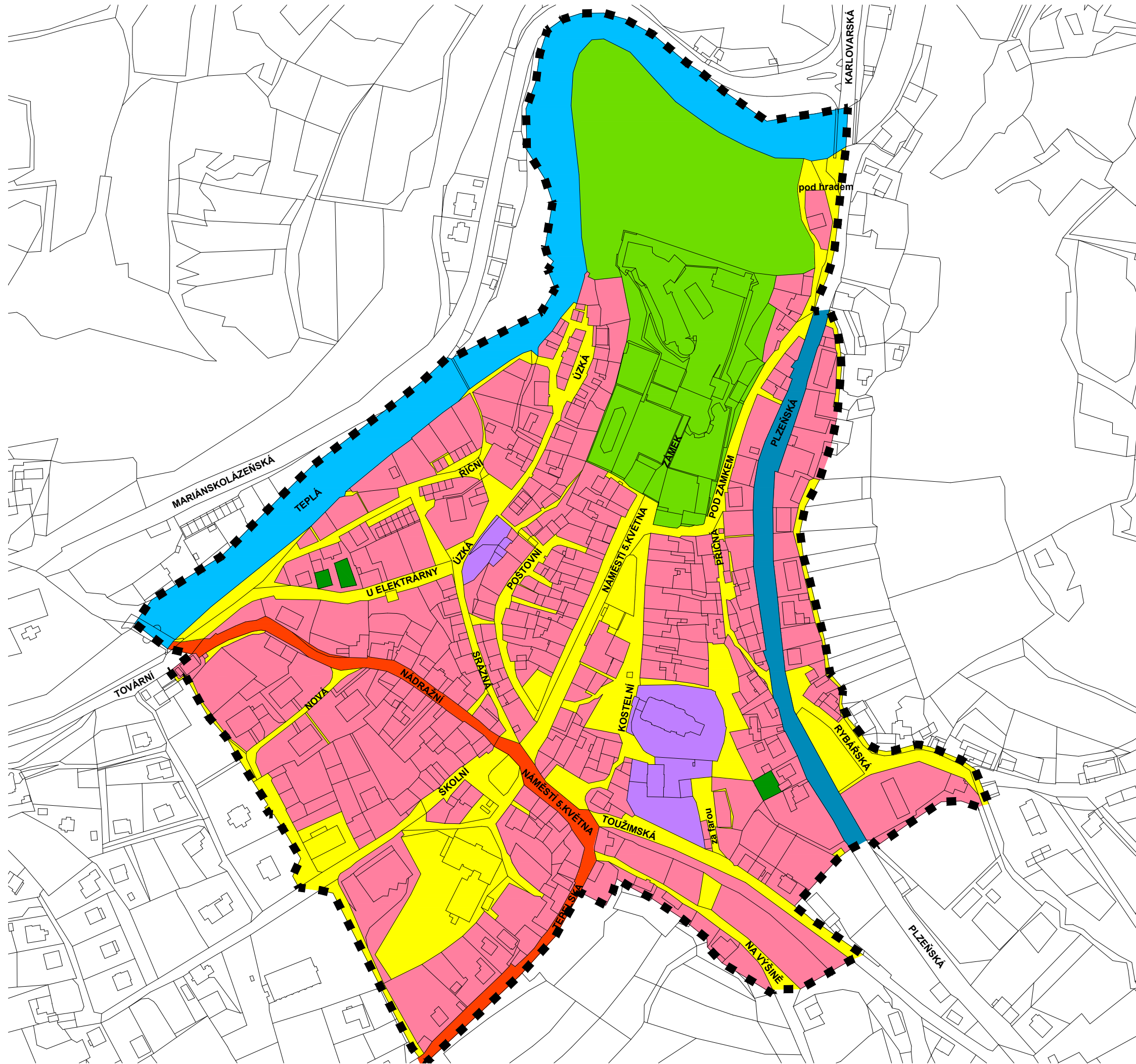
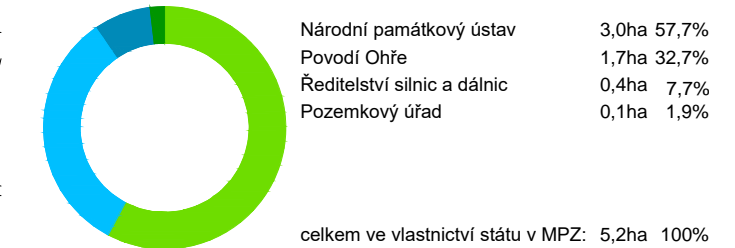
### VLASTNICKÉ VZTAHY:

-  pozemky ve vlastnictví města
-  pozemky ve vlastnictví kraje
-  pozemky ve vlastnictví státu (Národní památkový ústav)
-  pozemky ve vlastnictví státu (Povodí Ohře)
-  pozemky ve vlastnictví státu (Ředitelství silnic a dálnic)
-  pozemky ve vlastnictví státu (Pozemkový úřad)
-  pozemky ve vlastnictví církve
-  pozemky ve vlastnictví fyzických a právnických osob

### graf vlastnických vztahů v řešeném území MPZ dle katastru nemovitostí:



### pozemky státu v MPZ:



1:2500

 25m