














PROGRAM REGENERACE MPZ BEČOV NAD TEPLOU

PROBLÉMY - MPZ

MAPOVÝ PODKLAD:

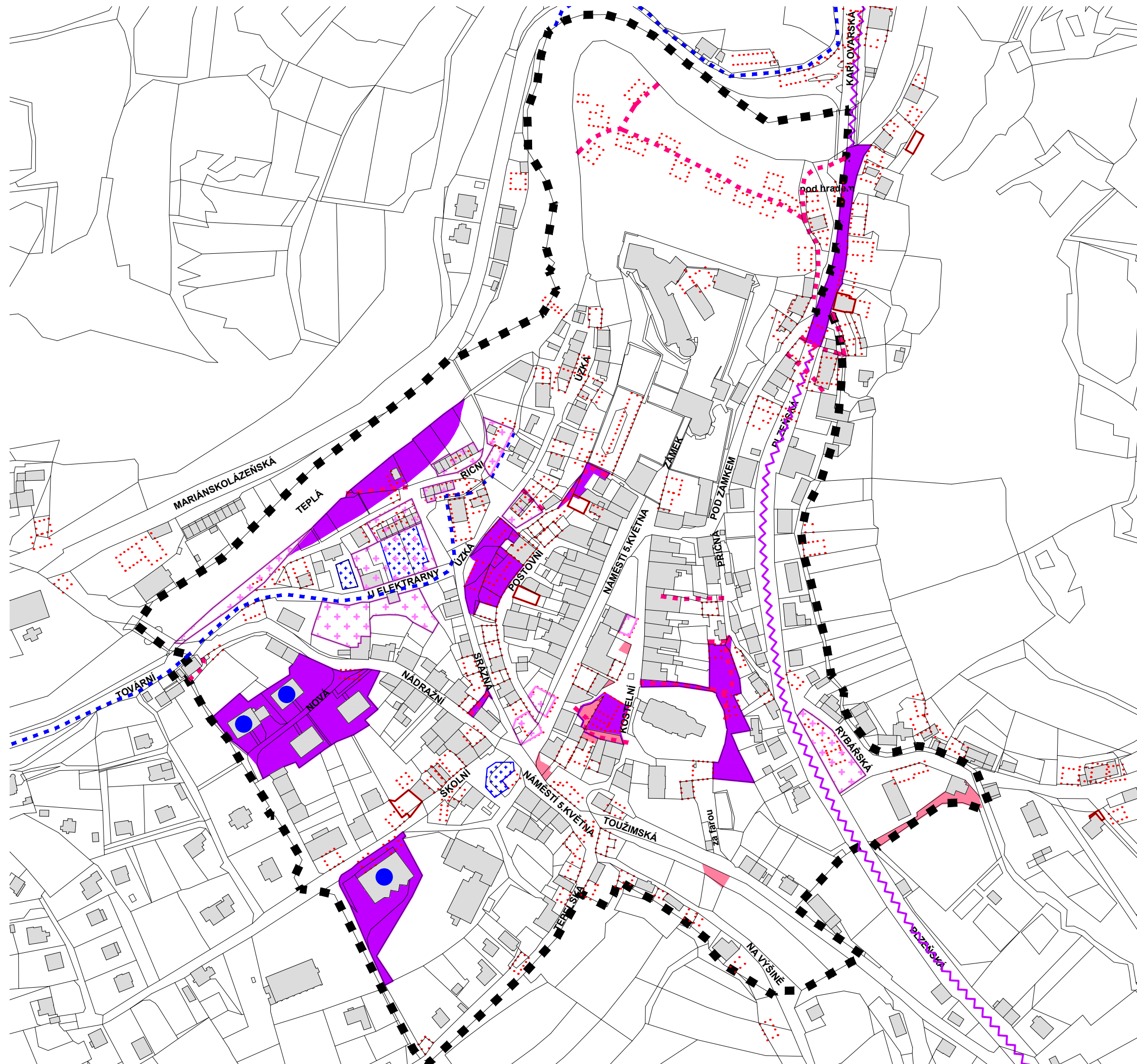
-  hranice parcel katastru nemovitostí
-  hranice městské památkové zóny (řešeného území)
-  struktura zástavby dle katastru nemovitostí
- NÁDRAŽNÍ** názvy ulic

PROBLÉMY:

-  nevhodně využitá území (např. nevyužitá území) *
-  urbanisticky problémové území *
-  významná územní bariéra *
-  negativní dominanta *
-  zanikající struktura zástavby - zbořeníštle dle kat. nemovitostí **
-  zanikající struktura zástavby - stavby dle stabilního katastru **
-  zaniklé vodní nádrže **
-  zaniklé (zanikající) vodní toky, kanály **
-  zaniklá (zanikající) pěší propustnost územím **
-  zanikající veřejné prostranství na soukromém pozemku **

Poznámky:

- * označení jevů doplňovaných v rámci průzkumů pro zpracování Programu regenerace MPZ, které jsou součástí Katalogů jevů ÚAP Karlovarského kraje
- ** označení jevů doplňovaných v rámci průzkumů pro zpracování Programu regenerace MPZ, které jsou vyhledány nad rámec Katalogů jevů ÚAP



1:2500

25m