







**OCHRANA HODNOT ÚZEMÍ - ŠIRŠÍ VZTAHY  
PŘÍRODNÍ HODNOTY**

**MAPOVÝ PODKLAD:**

-  hranice městské památkové zóny (řešeného území)
-  hranice městské památkové zóny (řešeného území)
-  struktura zástavby dle katastru nemovitostí

**PŘÍRODNÍ HODNOTY:**

-  prvky přispívající k pozoruhodnosti krajiny - skalní útvary \*\*
-  prvky přispívající k pozoruhodnosti krajiny - vývěry \*\*
-  prvky přispívající ke stabilitě a biodiverzitě krajiny \*\*

**Poznámky:**

\*\* označení jevů doplňovaných v rámci průzkumů pro zpracování Programu regenerace MPZ, které jsou vyhledány nad rámec Katalogů jevů ÚAP

Přírodě relativně blízké území na dřívě hospodářsky využívaných svazích se nachází v bezprostředním okolí sídla. Výrazně svažité reliéf zůstává nespásaný a neobdělávaný a dává tak prostor přirozené sukcesi lesního porostu. Vzhledem k rozsahu ploch nejsou zaneseny do mapy.

