















**OCHRANA HODNOT ÚZEMÍ - ŠIRŠÍ VZTAHY
OBRAZ SÍDLA A KRAJINY**

MAPOVÝ PODKLAD:

-  hranice městské památkové zóny (řešeného území)
-  hranice městské památkové zóny (řešeného území)
-  struktura zástavby dle katastru nemovitostí

OBRAZ SÍDLA A KRAJINY:

-  významná linie horizontu *
-  charakteristická silueta místa (veduta) **
-  významná přírodní dominantna, terénní či skalní útvar *
-  významná stavební dominantna utvářející obraz sídla *
-  architektonicky významný objekt, soubor (bod) *
-  významný orientační bod **
-  místo vyhlídky *
-  příjezd do sídla s výrazným vnímáním obrazu města **
-  významná osa průhledu *
-  přirozená hranice sídla **
-  pohledově významná plocha, svah **

Poznámky:

- * označení jevů doplňovaných v rámci průzkumů pro zpracování Programu regenerace MPZ, které jsou součástí Katalogů jevů ÚAP Karlovarského kraje
- ** označení jevů doplňovaných v rámci průzkumů pro zpracování Programu regenerace MPZ, které jsou vyhledány nad rámec Katalogů jevů ÚAP

