

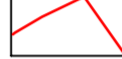




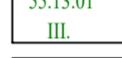




Bečov nad Teplou

Územní plán

ODŮVODNĚNÍ

LEGENDA:

-  hranice řešeného území
-  hranice zastavěného území stanovené ke dni 1.10.2019
-  hranice předpokládaného zaboru
-  tř.ochrany I
-  tř.ochrany IV
-  tř.ochrany V
-  hranice BPEJ
-  hodnota BPEJ a tř.ochrany
-  čísla lokalit zaboru s funkční náplní
-  lesní půda

Bečov nad Teplou

paré č. 1

Územní plán ODŮVODNĚNÍ Bečov nad Teplou

projektant: Ing.arch.Ivan Štros

IČO 1240 3725

Předpokládaný zabor

měřítko: 1 : 5 000

půdního fondu

datum: říjen 2022

objednatel: MÚ Bečov nad Teplou

pořizovatel: MM Karlovy Vary

číslo výkresu: O3.1

