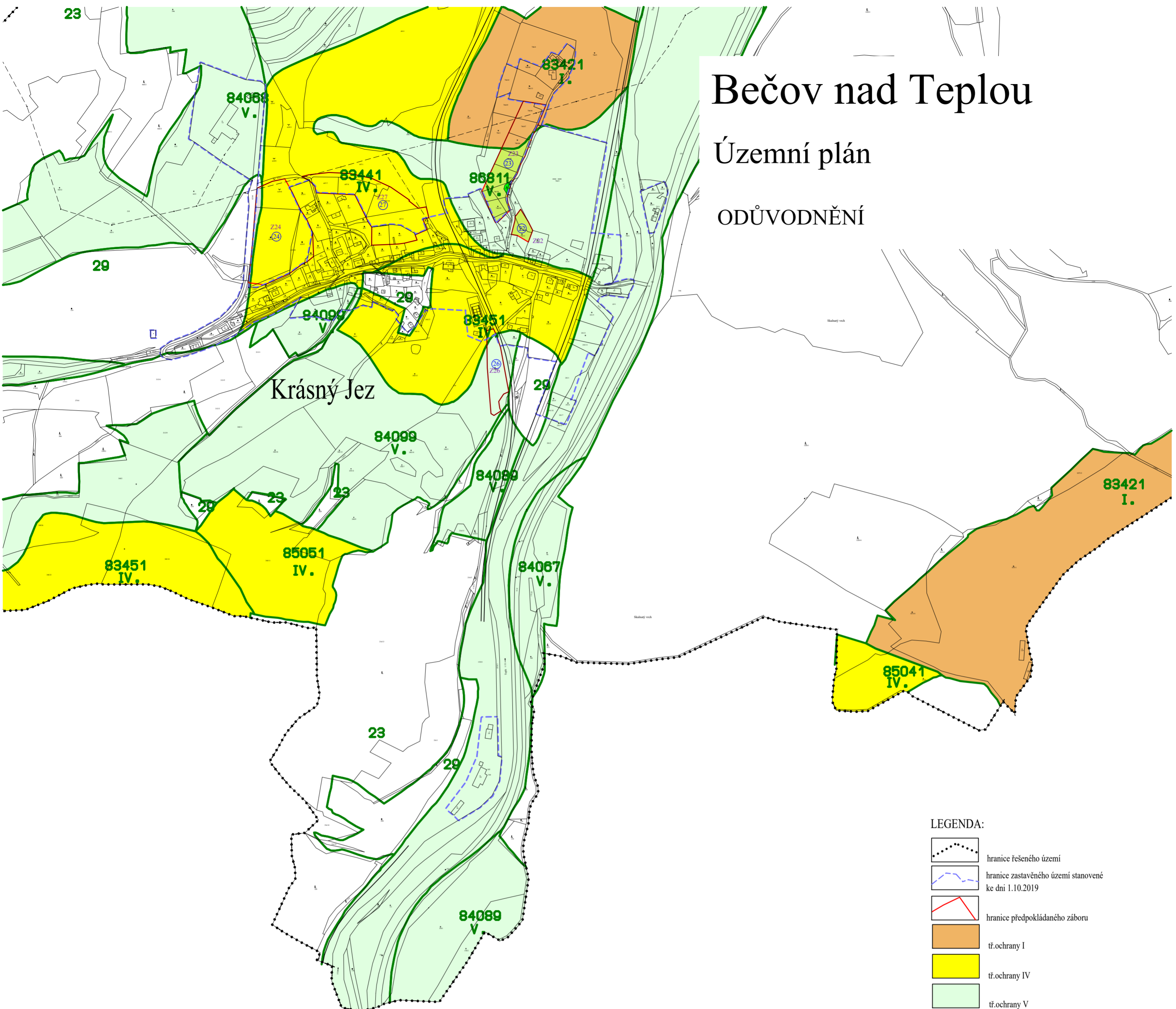










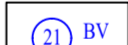

Bečov nad Teplou

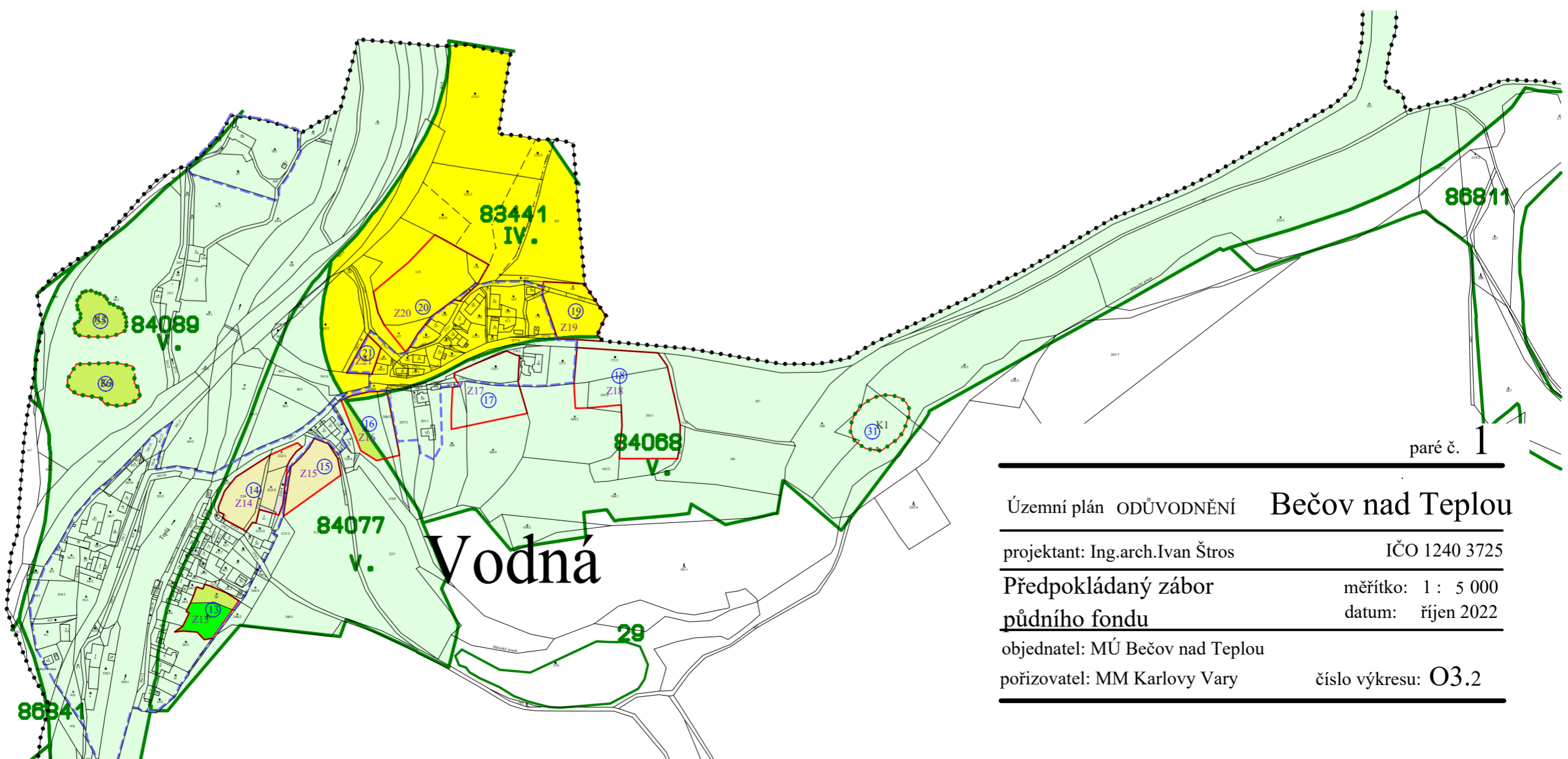
Územní plán

ODŮVODNĚNÍ



LEGENDA:

-  hranice řešeného území
-  hranice zastavěného území stanovené ke dni 1.10.2019
-  hranice předpokládaného záboru
-  tř.ochrany I
-  tř.ochrany IV
-  tř.ochrany V
-  hranice BPEJ
-  55.13.01 III. hodnota BPEJ a tř.ochrany
-  21 BV čísla lokalit záboru s funkční náplní
-  lesní půda



paré č. 1

Územní plán ODŮVODNĚNÍ Bečov nad Teplou

projektant: Ing.arch.Ivan Štros IČO 1240 3725

Předpokládaný zábor měřítko: 1 : 5 000

půdního fondu datum: říjen 2022

objednatel: MÚ Bečov nad Teplou

pořizovatel: MM Karlovy Vary číslo výkresu: O3.2